

UCHWAŁA NR
RADY MIEJSKIEJ W GRYFINIE

z dnia 31 października 2024 r.

w sprawie wyrażenia zgody na sprzedaż nieruchomości gruntowych położonych w obrębie ewidencyjnym Żórawie

Na podstawie art. 18 ust. 2 pkt 9 lit. a ustawy z dnia 8 marca 1990 roku o samorządzie gminnym (Dz. U. z 2024 r. poz. 1465) oraz art. 37 ust. 1 ustawy z dnia 21 sierpnia 1997 r. o gospodarce nieruchomościami (Dz. U. z 2024 r. poz. 1145, poz. 1222) uchwala się, co następuje:

§ 1. Wyraża się zgodę na sprzedaż nieruchomości gruntowej niezabudowanej, oznaczonej numerem działki 111/2 o pow. 0,3041 ha, stanowiącej własność Gminy Gryfino, położonej w obrębie ewidencyjnym Żórawie, przeznaczonej pod zabudowę mieszkaniową jednorodzinną (Zr.59.16.MN) oraz pod tereny rolnicze (Zr.59.03.R).

§ 2. Wyraża się zgodę na sprzedaż nieruchomości gruntowej niezabudowanej, oznaczonej numerem działki 72 o pow. 0,42 ha, stanowiącej własność Gminy Gryfino, położonej w obrębie ewidencyjnym Żórawie, przeznaczonej pod zabudowę mieszkaniową jednorodzinną (Zr.59.04.MN) oraz pod tereny rolnicze z możliwością zalesienia (Zr.59.03.R/ZL).

§ 3. Wykonanie uchwały powierza się Burmistrzowi Miasta i Gminy Gryfino.

§ 4. Uchwała wchodzi w życie z dniem podjęcia.

PRZEWODNICZĄCY RADY

Rafał Guga

ADWOKAT
Krzysztof Dulewicz


UZASADNIENIE

Gmina Gryfino jest właścicielem nieruchomości oznaczonych numerami działek: 111/2 o pow. 0,3041 ha i 72 o pow. 0,42 ha położonych w obrębie ewidencyjnym Żórawie. Dla terenu, na którym położone są przedmiotowe działki obowiązuje plan miejscowy uchwalony Uchwałą Nr XV/145/11 Rady Miejskiej w Gryfinie z dnia 29 grudnia 2011 r. w sprawie uchwalenia planu miejscowego zagospodarowania przestrzennego terenów w obrębach: Żórawie, Żórawki, Pniewo, Bartkowo gminy Gryfino, w którym działka oznaczona numerem 111/2 położona jest w jednostkach bilansowych oznaczonych symbolami: Zr.59.16.MN-tereny przeznaczone pod zabudowę mieszkaniową jednorodzinną oraz Zr.59.03.R-tereny rolnicze, tereny przeznaczone pod uprawy polowe do dalszego użytkowania, zgodnie z obecnym. Działka nr 72 położona jest w jednostkach bilansowych oznaczonych symbolami: Zr.59.04.MN- tereny przeznaczone pod zabudowę mieszkaniową jednorodzinną oraz Zr.59.03.R/ZL- tereny rolnicze z możliwością zalesienia.

Zgodnie z art. 18 ust. 2 pkt 9 lit. a ustawy o samorządzie gminnym do właściwości Rady Miejskiej należy podejmowanie uchwał w sprawach majątkowych gminy przekraczających zakres zwykłego zarządu, dotyczących zbycia i obciążania nieruchomości. W związku z powyższym Rada Miejska w Gryfinie jest właściwa w sprawie wyrażenia zgody na sprzedaż nieruchomości.

W pierwszej kolejności, w celu uzyskania najwyższej ceny, przeprowadzona zostanie procedura sprzedaży nieruchomości w formie przetargu ustnego nieograniczonego. Uzyskane ze sprzedaży środki finansowe zwiększą dochody Gminy w roku 2025.

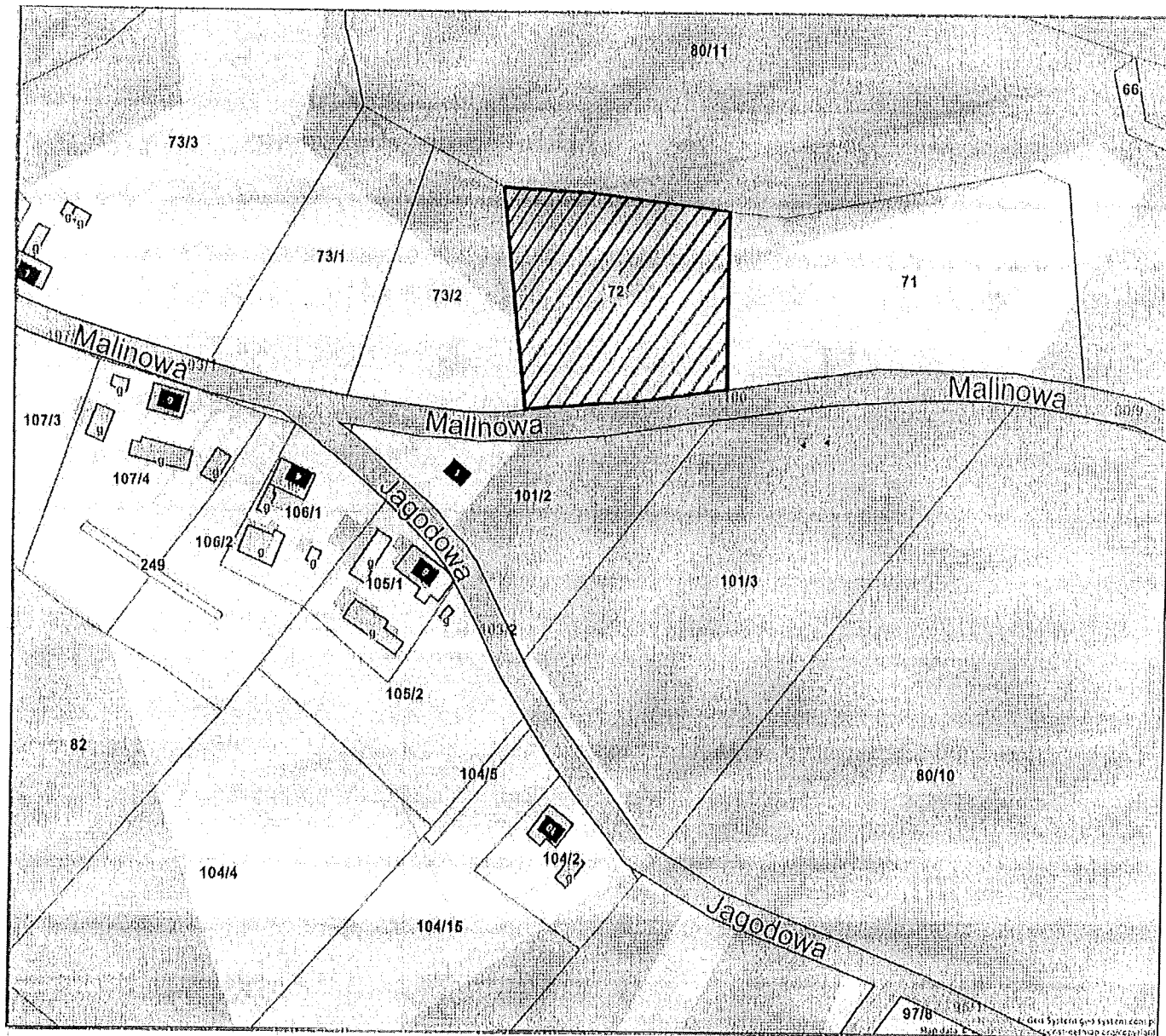
Sporządziła:
A.Walusz



Z up. BURMISTRZA
Z-ca BURMISTRZA

Tomasz Miller

Załącznik do uchwały Nr
Rady Miejskiej w Gryfinie
z dnia 31 października 2024 r.



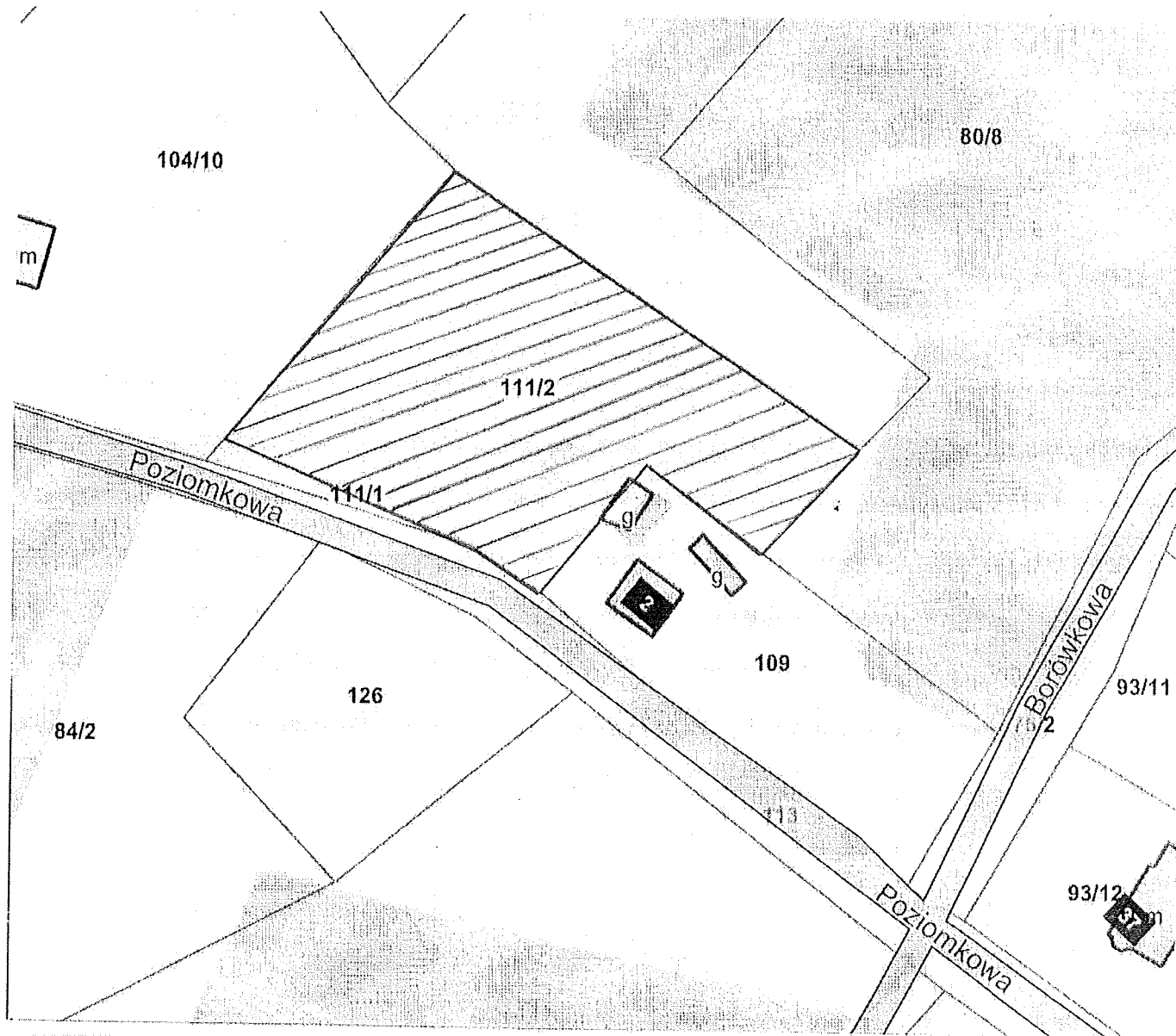
LEGENDA:

Obręb Gryfino 5

działka nr: 146/30, 146/31, 146/32, 146/35, 146/36



- teren przeznaczony do zbycia



Obręb Żórawie:



- dz. nr 111/2- teren przeznaczony do zbycia

